


# Orientering

Vandområdeplaner 2015-2021

Nyt Vandråd på Bornholm


Revision af regulativ for Kærby Å- Byåen.

*Vandløbsmedarbejder: Tine Kent Egedal*



# Vandområdeplaner 2015-2021

*Vandløbsmedarbejder: Tine Kent Egedal*



# Statens vandplaner og vandområdeplaner

- VP 1: 2009-2015
- **VP 2: 2015-2021**
- VP 3: 2021-2027

Vandområdeplanerne for anden planperiode, er baseret på en opdatering og videreførelse af vandplanerne for første planperiode.



# Vandområdeplaner 2015-2021

Vandområdeplanerne er samlet en plan for at forbedre det danske vandmiljø. De skal sikre renere vand i Danmarks kystvande, søer, vandløb og grundvand i overensstemmelse med EU's vandrammedirektiv.

## **Omfang**

19.000 km vandløb beskrevet med et konkret miljømål.



# Vandrammedirektivet

Vandrammedirektivet trådte i kraft den 22. december 2000:

## Formål

- Forebygge forringelse og bidrage til en forbedring af overfladevandets og grundvandets tilstand i alle EU-lande.
- Opnå god økologisk tilstand i de vandområder, som udgør en afgrænset og betydelig mængde overfladevand.
- Opstille rammer for den administrative struktur for planlægning, gennemførelse af tiltag og for overvågning af vandmiljøet.



# Lov om vandplanlægning

EU's vandrammedirektiv er udmøntet i [Lov om vandplanlægning](#).

## Formål

- Forebygge yderligere forringelse i recipienterne, beskytte og forbedre vandøkosystemernes tilstand.
- Fastlægge et indsatsprogram med bestemmelser om vanddistrikter, myndigheders ansvar, miljømål, planlægning og overvågning mv.



# Miljømål

Miljømål i Lov om vandplanlægning:

”Alle overfladevandområder og alle grundvandsforekomster opnår senest den 22. december 2015 god økologisk tilstand.”

Miljømålene er nærmere beskrevet i [Miljømålsloven](#)

## Redskab

Vandløbsrestaurering, begrænse udledning af spildevand mv.

## Formål med vandløbsrestaurering

Forbedre den økologiske tilstand, herunder skabe bedre levevilkår for smådyr, fisk og planter.



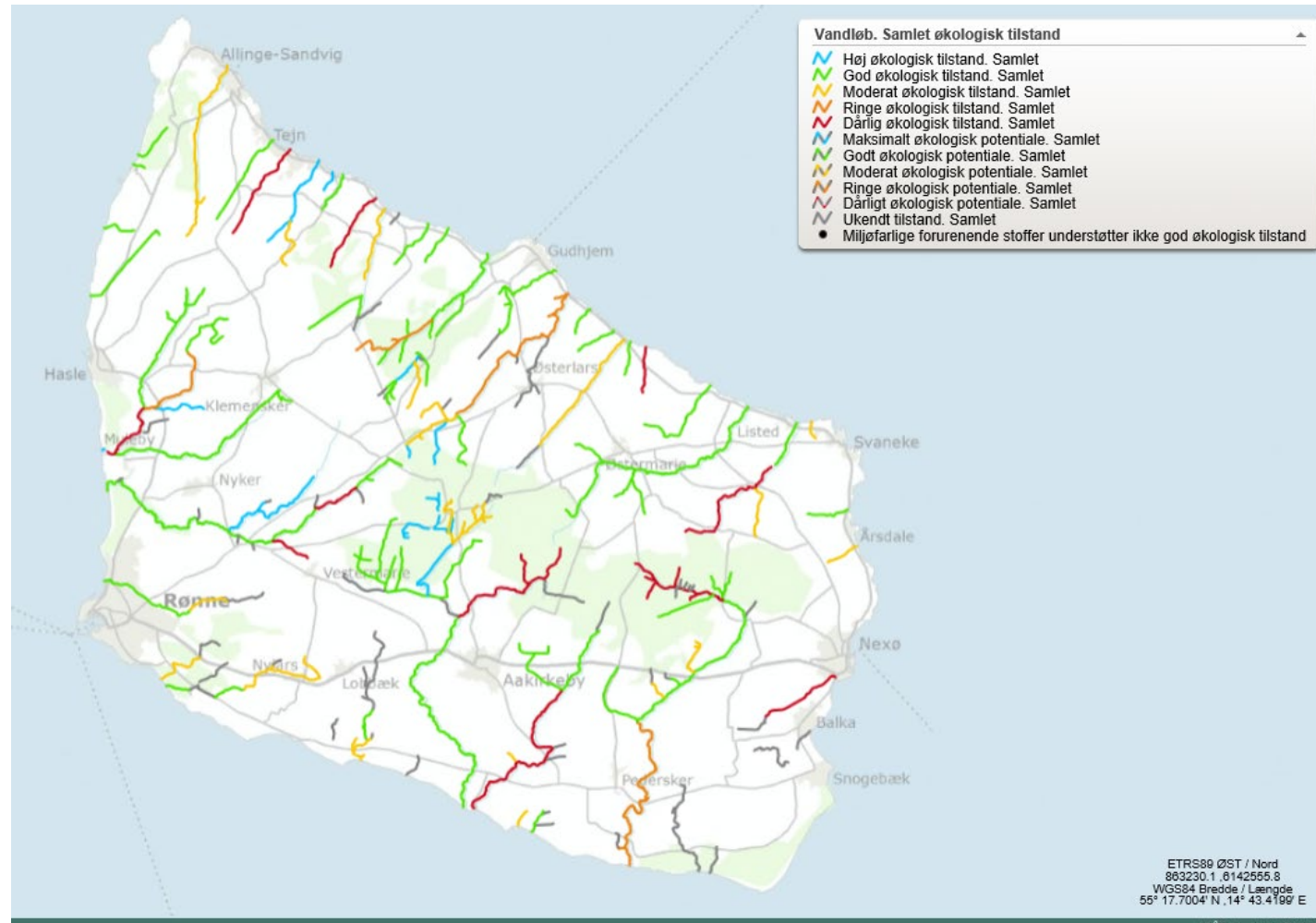


# Tilstanden i de bornholmske vandløb

Vandløbenes økologiske tilstand er vurderet på baggrund af data fra prøvetagning (Novana og DTU Aqua):

- Smådyr (DVFI)
- Fisk
- Vandplanter
- Kemi

[Kilde: MiljøGIS.](#)



# Status for indsatserne

**UG:** Aktive projekter og på vej mod gennemførelse

**G:** Gennemførte projekter

**S:** Stop - kommunen er fritaget.

Indsats	Planperiode	Genåbning af rørlagt strækning	Fjernelse af spærring	Forundersøgelse	Status
Læså i Vestre Indlæg	1	X		X	G
Læså ved Frostegård	1	X		X	G
Tingsted Å	1	X		X	G
Samsing Å ved Fejlerevej	1	X		X	UG
Møllebæk ved Tejn	1	X		X	UG
Øle Å ved Slusegård	2		X	X	UG
Øle Å ved Ågård	2		X	X	UG
Samsing Å ved Krummeledvej	1	X		X	S
Blåkilde Bæk	1	X		X	S
Flisebæk	1	X		X	S
Kæmpe Å	1	X		X	S
Muleby Å	1	X		X	S
Tejn Å - Baste Å	1	X		X	S
Lille Å	1	X		X	S
Henrikebæk	1	X		X	S



# Finansiering af projekterne



Kommunerne ansøger om tilskud til projekterne.

Projekterne finansieres delvist af EU-midler fra den Europæiske Hav- og Fiskerifond og delvist af nationale midler.

Det samlede, offentlige tilskud kan udgøre op til 100 % af de samlede, tilskudsberettigede udgifter til projektet.

Fordelingen af midler bestemmes af:

[Kriteriebekendtgørelsen](#) (Miljøstyrelsen): Ansøgning om tilskud

[Tilskudsbekendtgørelse](#) (Fiskeristyrelsen): Udbetaling af midler.



# Medvind og modvind i processen

- Administrativt er der lang vej fra indsatsprogram til gennemført projekt.
- Svært at overholde retningslinjer i kriteriebekendtgørelsen herunder et fald på max. 10 %.
- Korte opstrøms vandløbsstrækninger gør projekter med genåbning af rørlægninger for dyre og ikke omkostningseffektive.
- Manglende frivillighed og lyst til at afgive jord til projekterne er en stor forhindring.




SPØRGSMÅL?



# Vandråd Bornholm 2019-2020

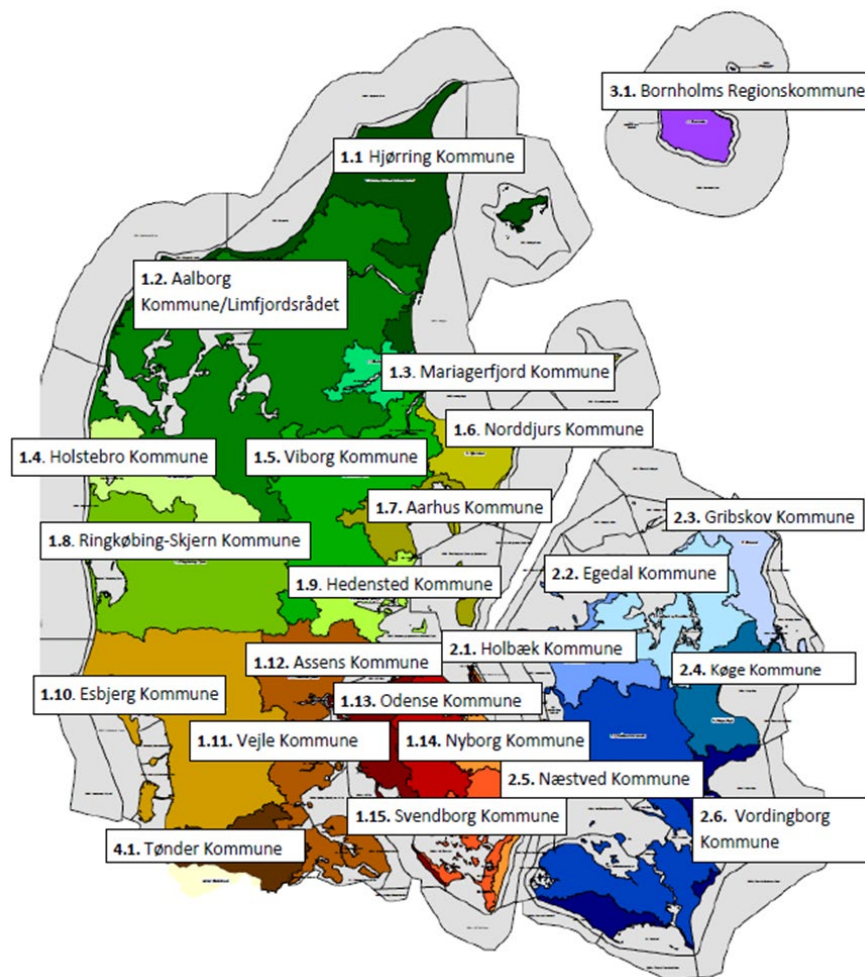
*Vandløbsmedarbejder: Tine Kent Egedal*



# Sekretariatskommuner

## Bekendtgørelse om vandråd:

Kommunalbestyrelserne aftaler, hvilken kommune inden for hovedvandoplandet der skal varetage sekretariatsbetjeningen af og lede møderne med vandrådet i forbindelse med de opgaver, som de skal varetage.



# NY planperiode: Vandområdeplan 2021-2027

- Arbejdsprogrammet ligger klar til den tredje generation af vandplaner.
- Kommunen skal udarbejde forslag til indsatser.
- Kommunen har oprettet et vandråd, som kan rådgive os i forbindelse med udarbejdelse af forslag til et indsatsprogram.
- Vandrådspakken beskriver opgaven.





# Oprettelse af et Vandråd

Bekendtgørelse om vandråd.

Vandrådet oprettes på baggrund af initiativ fra en forening eller en organisation, som opfylder lovens (lov om vandplanlægning) krav om at kunne deltage:

- Relevante landsdækkende erhvervsorganisationer.
- Landsdækkende foreninger og organisationer, hvis hovedformål er beskyttelse af natur og miljø, eller som efter deres formål varetager væsentlige rekreative interesser.
- Lokale foreninger og organisationer, der efter deres formål eller i øvrigt, er knyttet til interesser forbundet med beskyttelse eller benyttelse af vand.



# Nyt vandråd

Oprettet på Bornholm den 2. december 2019

## Medlemmer:

- Bæredygtigt Landbrug
- Danmarks Sportsfiskerforbund
- Vandpleje Bornholm
- DANVA/BEOF
- Bornholms Landbrug og fødevarer
- DN Bornholm
- Dansk Ornitologisk Forening Bornholm
- Friluftsrådet
- Danske Kloakmestre
- Dansk Skovforening



# Formål

- At rådgive kommunerne i forbindelse med udarbejdelse af forslag til indsatser, så det sikres, at de fysiske forhold ikke hindrer målopfyldelse i målsatte vandløb.
- At prioritere de vandløb, hvor en fysisk indsats kan gennemføres omkostningseffektivt.
- At bringe lokal viden i spil når indsatserne skal udpeges.
- At sikre, at der tages hensyn til flere interesser når indsatserne planlægges.



# Opgaven

Vandrådet kommer med:

- Forslag til indsatsområder og indsatser (X km vandløb tildeles)
- Forslag til brug af virkemidler (Et antal spærringer tildeles)
- Evt. forslag til øvrige indsatser, som ligger udenfor rammen, i målsatte vandløb.

## Note

Kommunernes og vandrådets forslag til indsatsprogrammet udarbejdes for de målsatte vandløb, som er vurderet at være i risiko for manglende målopfyldelse i 2027.



# Sekretariatskommune for vandrådet

- Mødeindkaldelser, mødeledelse og mødereferater
- Samle og koordinere input til forslag til indsatsprogram
- Udarbejde forslag til indsatser
- Sende forslaget til indsatserne til politisk behandling
- Sende forslaget til indsatserne til Miljøstyrelsen via MiljøGIS
- Videregiver udtalelser, herunder også mindretalsudtalelser
- Bidrage til udarbejdelse af en Miljørapport (SMV).



# Vandrådet på Bornholm

Opstart: januar 2020

Afslutning: juni 2020

Frist for at indberette forslagene til Miljø-og Fødevarerministeriet:  
**22. september 2020.**

Udkast til vandområdeplanerne 2021-2027 skal efter lov om vandplanlægning i høring senest denne dato.



SPØRGSMÅL?



# Revision af Vandløbsregulativ Kærby Å-Byåen


*Vandløbsmedarbejder: Tine Kent Egedal*





# Kærby Å- Byåen

- Bornholm har 2 offentlige vandløb: Præsteåen og Kærby Å-Byåen
- I de offentlige vandløb skal kommunen foretage vedligehold
- Vandløbsloven stiller krav om, at der skal være et regulativ som beskriver denne praksis og hyppighed
- Det gamle regulativ for Kærby Å-Byåen er udløbet og trænger til opdatering.




# Status

2015: Opmåling af Byåen.

2016-2019: Niras har i samarbejde med kommunen udarbejdet et udkast til et nyt regulativ.

2020: Regulativet kommer skal fremlægges for Natur - og Miljøudvalget.

2020: Når regulativet er godkendt, skal det i høring på kommunens hjemmeside i 8 uger, herefter er der 4 ugers klagefrist.



SPØRGSMÅL?



Tak for jeres opmærksomhed!

